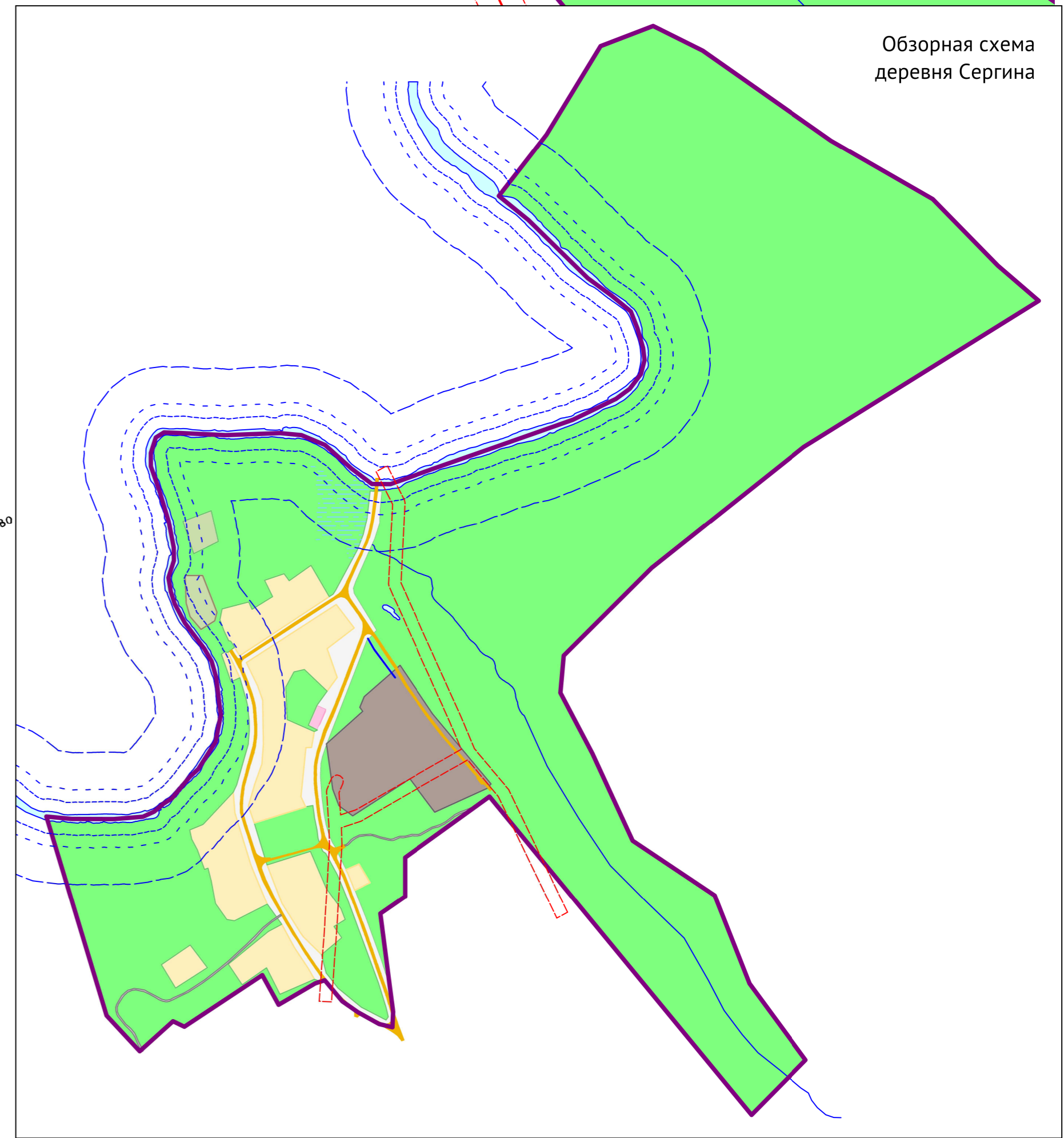
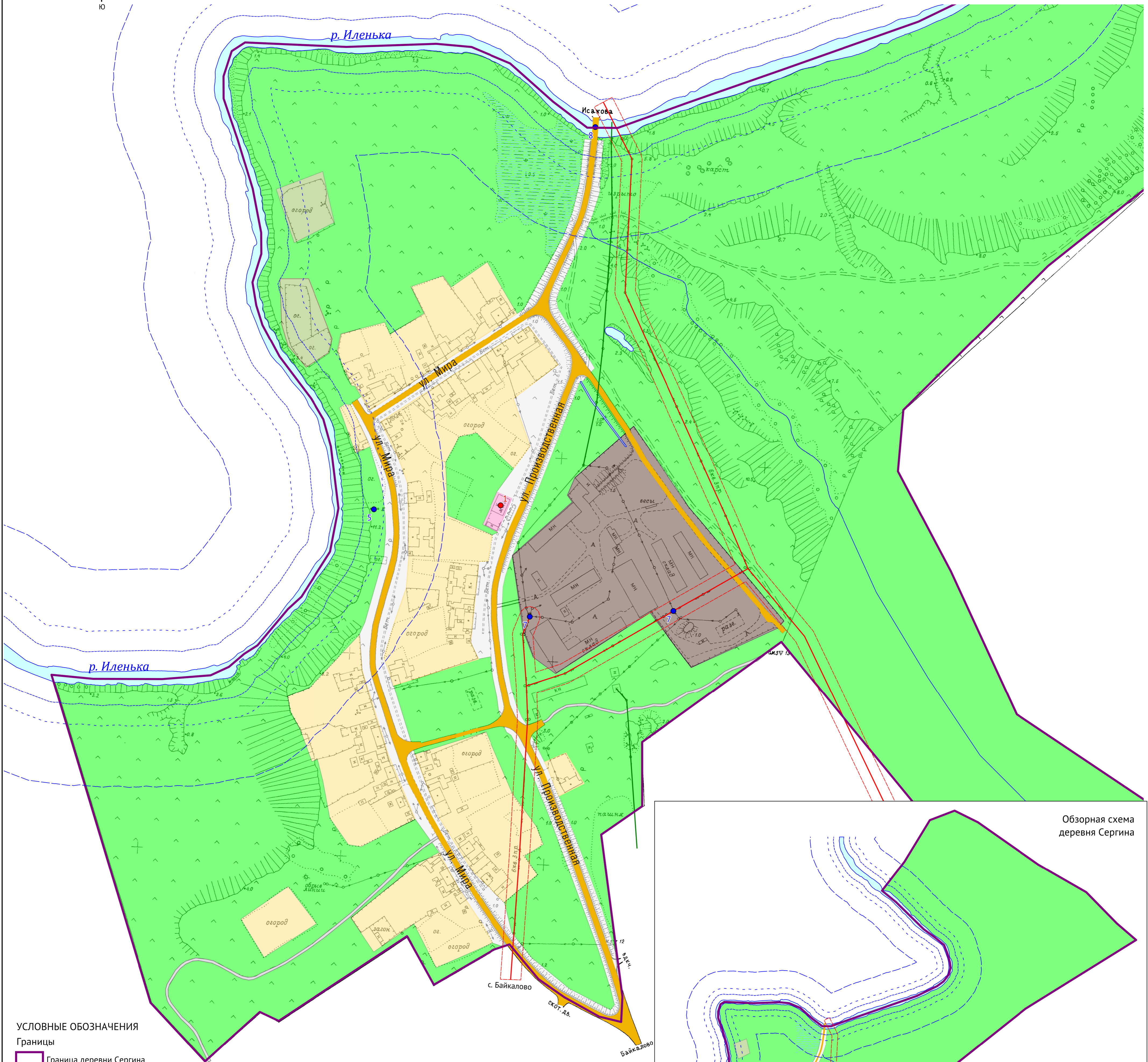
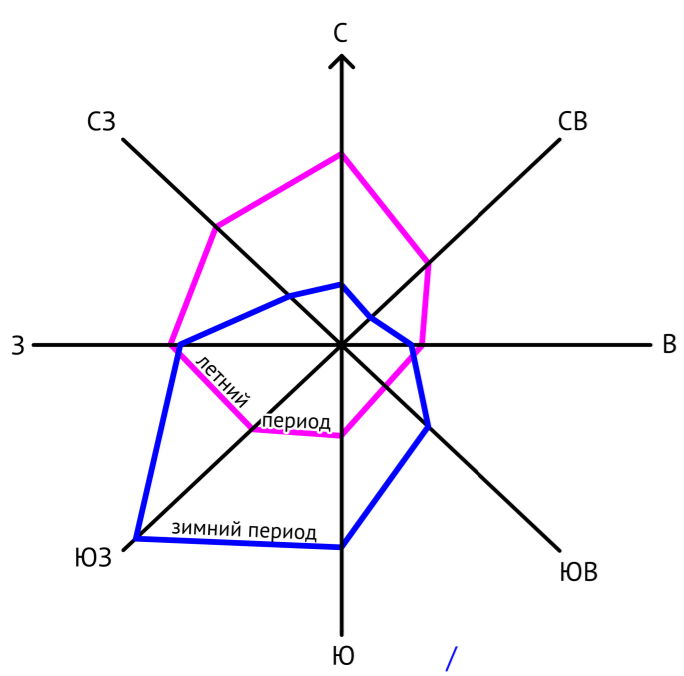


ГЕНЕРАЛЬНЫЙ ПЛАН

Байкаловского сельского поселения
деревня Сергина

Современное состояние и использование территории



УСЛОВНЫЕ ОБОЗНАЧЕНИЯ

- Границы**
- Граница деревни Сергина
- Объекты гидрографии**
- Река, ручей
 - Река, канава, озеро, пруд
 - Заболоченная территория
- Административные и общественные объекты**
- 1 Магазин
- Промышленные и коммунально-складские объекты**
- 5 Колодец
 - 7 Трансформаторная подстанция
 - 8 Мост
- Функциональные зоны**
- Зона жилой застройки
 - Зона общественно-деловой застройки
 - Зона производственных предприятий
 - Зона инженерно-транспортной инфраструктуры
 - Зона водных объектов
 - Зона природного ландшафта
 - Зона, занятая сельскохозяйственным производством
- Ограничительные и санитарно-защитные зоны**
- Охранная зона электрических сетей
 - Береговая полоса
 - Прибрежная защитная полоса
 - Водоохранная зона
- Улично-дорожная сеть**
- Автомобильная дорога местного значения с твердым покрытием
 - Автомобильная дорога местного значения без покрытия
- Инженерная инфраструктура**
- Линия связи
 - Линия электропередачи 6 кВ

Баланс территории по видам функционального использования

Название зоны	Площадь, га	%
Общая площадь	101.72	100
Зона жилой застройки	7.26	7.14
Зона общественно-деловой застройки	0.06	0.06
Зона производственных предприятий	3.47	3.41
Зона инженерно-транспортной инфраструктуры	3.89	3.82
Зона водных объектов	1.41	1.39
Зона природного ландшафта	85.07	83.63
Зона, занятая сельскохозяйственным производством	0.56	0.55

МК № 0162300013911000020-БСП от 22.08.2011			
ПРОЕКТ ГЕНЕРАЛЬНОГО ПЛАНА БАЙКАЛОВСКОГО СЕЛЬСКОГО ПОСЕЛЕНИЯ КАК ЧАСТИ ИНФОРМАЦИОННОЙ СИСТЕМЫ ОБЕСПЕЧЕНИЯ ГРАДОСТРОИТЕЛЬНОЙ ДЕЯТЕЛЬНОСТИ БАЙКАЛОВСКОГО МУНИЦИПАЛЬНОГО РАЙОНА ПРИМЕНительно К ТЕРРИТОРИИ ДЕРЕВНИ СЕРГИНА			
деревня Сергина		Стадия	Лист
		п	1 2
Нач. отдела	Сokolov Н.П.	ЗАО	
Разработал	Колмыкова П.Е.	«Проектно-исследовательский институт ГЕО»	
Проверил	Кочиль Д.В.		